



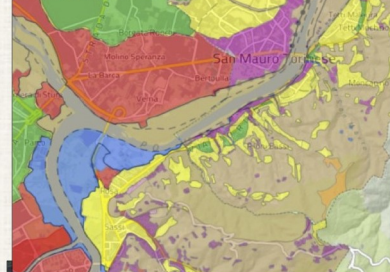
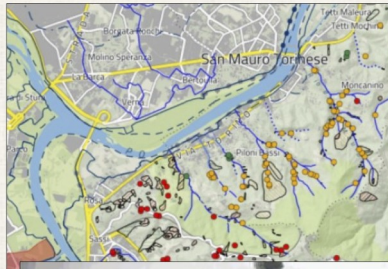
Ordine Regionale Geologi del Piemonte

GIORNATA DI APPROFONDIMENTO SULLA DGR 24 marzo 2025, n. 8-905

Analisi del quadro normativo generale
e delle nuove indicazioni metodologiche introdotte



CRITERI E INDIRIZZI IN MATERIA DI DIFESA DEL SUOLO E PIANIFICAZIONE TERRITORIALE E URBANISTICA



QUANDO: 4 dicembre 2025 ore 9.00

DOVE: Sala Conferenze Centro Servizi - Palazzo Unico Regionale
Piazza Piemonte, 1 - Torino

ISCRIZIONI: [modulo di iscrizione](#)

richiesti n. 4 CFP "deontologici" ai sensi dell'art. 6 comma 4 del
Regolamento APC vigente




DIREZIONE OPERE PUBBLICHE,
DIFESA DEL SUOLO, PROTEZIONE
CIVILE, TRASPORTI E LOGISTICA



Ordine Regionale Geologi del Piemonte

Programma:

- 08:30 09:00 **Registrazione partecipanti**
- 09:00 09:15 **Saluti Istituzionali**
Marco Gabusi: Assessore a Trasporti e infrastrutture, Opere pubbliche e difesa del suolo, Protezione civile e gestione dell'emergenza profughi – Regione Piemonte
Bruno Ifrigerio: Direttore Settore Opere Pubbliche, Difesa del suolo, Protezione civile, Trasporti e logistica – Regione Piemonte
Annalisa Bove: Presidente Ordine Geologi del Piemonte
- 09:15 09:30 **Introduzione ai lavori**
Chairman: Michele Marino, Marco Donato
- 09:30 09:45 **Quadro di riferimento generale e principali elementi di novità introdotte**
Relatore: Paolo Tonanzi
- 09:45 10:00 **Aggiornamento del quadro del dissesto del PAI e degli scenari di pericolosità del PGRA con lo strumento urbanistico – Nuova procedura**
Relatore: Antonia Impedovo
- 10:00 10:15 **Classi di sintesi e tabelle degli interventi ammessi: matrice pericolosità/dissesto e rapporti con DPR 380/2001**
Relatore: Carlo Piccini
- 10:15 10:30 **Annesso I: Analisi geologiche**
Relatore: Carlo Piccini – Marco Cordola
- 10:30 10:45 **Annesso I: Urbanistica senza carta**
Relatore: Gian Bartolomeo Siletto
- 10:45 11:00 **Annesso II: Componente idraulica**
Relatore: Sabrina Mantovani, Carmelo Cozza
- 11:00 11:30 Coffee break
- 11:30 11:45 **Annesso III: Componente sismica**
Relatore: Vittorio Giraud
- 11:45 12:00 **Annesso IV: Carta idrogeologica e invarianza idraulica**
Relatore: Mauro Falco
- 12:00 12:15 **Annesso V e VI: Comuni inadempienti e aggiornamento del quadro del dissesto a seguito di eventi alluvionali**
Relatore: Paolo Tonanzi
- 12:15 12:30 **Scheda frane e monitoraggi – Nuovi sviluppi**
Relatore: Nicoletta Negro
- 12:30 13:00 **Dibattito e conclusioni**
Chairman: Michele Marino
- 13:00 13:30 **Consegna riconoscimenti di anzianità di iscrizione ORGP**



REGIONE
PIEMONTE

DIREZIONE OPERE PUBBLICHE,
DIFESA DEL SUOLO, PROTEZIONE
CIVILE, TRASPORTI E LOGISTICA